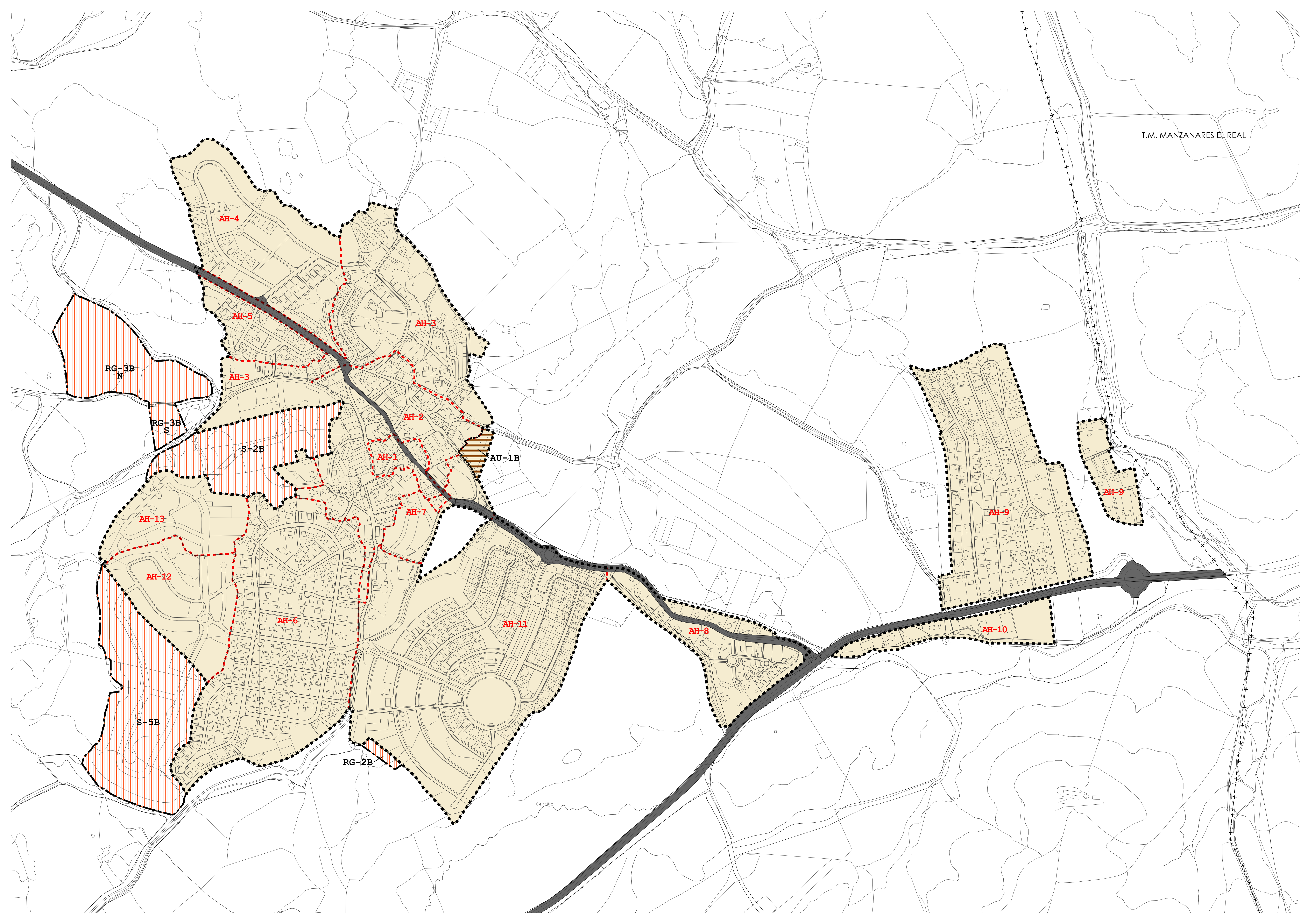



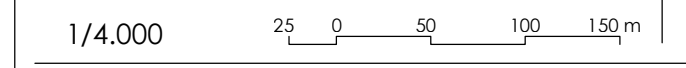
DELIMITACIONES	
LÍMITE DEL TÉRMINO MUNICIPAL	- - + - + -
LÍMITE ENTRE LOS TÉRMINOS MUNICIPALES COLINDANTES	- - - - - -
LÍMITE DE SUELO URBANO	- - - - - -
LÍMITE DE SECTOR O RED GENERAL ADSCRITA (ÁREA DE REPARTO SUELO URBANIZABLE SECTORIZADO)	S, S, S
LÍMITE DE ACTUACIÓN DE URBANIZACIÓN (SUELO URBANO NO CONSOLIDADO)	- - - - - -
LÍMITE DE ÁREA HOMOGÉNEA EN SUELO URBANO (AH)	- - - - - -
RED SUPRAMUNICIPAL VÍAS PECUARIAS ESPACIO LIBRE PROTEGIDO	- - - - - -

ÁMBITOS Y SECTORES	
SECTORES Y REDES ADSCRITAS EN SUELO URBANIZABLE	
ACTUACIONES DE URBANIZACIÓN EN SUELO URBANO NO CONSOLIDADO	

T.M. MANZANARES EL REAL




PLAN GENERAL DE ORDENACIÓN URBANA DE EL BOALO
DOCUMENTO DE AVANCE

PLANO: **0.5** HOJA: 1/3
 ESCALA: 1/4.000  FECHA: DICIEMBRE 2016

DELIMITACIÓN DE ÁMBITOS Y ÁREAS HOMOGÉNEAS. NÚCLEO EL BOALO

